



| Ozn.    | nazwa                                                                        | szczegółowe parametry        | uwagi                                                                                         | jedn.                                                                            | ilość                        |
|---------|------------------------------------------------------------------------------|------------------------------|-----------------------------------------------------------------------------------------------|----------------------------------------------------------------------------------|------------------------------|
| WMO     | <b>WYMAGANIA OGÓLNE</b>                                                      |                              |                                                                                               |                                                                                  |                              |
| AGR     | <b>PRACE AGROTECHNICZNE I PRZYGOTOWAWCZE</b>                                 |                              |                                                                                               |                                                                                  |                              |
|         | Badanie składu i jakości gleby oraz ustalenie zaleceń nawozowych przez OSChR |                              |                                                                                               | kompl.                                                                           | 1                            |
|         | Nawożenie, jeśli wymagane                                                    |                              |                                                                                               | kompl.                                                                           | 1                            |
|         | Oczyszczenie terenu z pozostałości budowlanych i zanieczyszczeń              |                              |                                                                                               | 0,5m <sup>3</sup> /ar                                                            | m3 0,5                       |
|         | Uprawa mechaniczna gleby do gł. 25-30cm na terenie przeznaczonym pod zieleń  |                              |                                                                                               | wywóz starej darni                                                               | m2 117                       |
|         | Rozłożenie warstwy urodzajnej na terenie przeznaczonym pod zieleń            |                              |                                                                                               | gr. warstwy min. 10cm                                                            | m2 117                       |
| WMN     | <b>WYMAGANIA DOTYCZĄCE MATERIAŁU DO NASADZEŃ</b>                             |                              |                                                                                               |                                                                                  |                              |
| Ozn.    | nazwa                                                                        | szczegółowe parametry        | uwagi                                                                                         | jedn.                                                                            |                              |
| K       | <b>Krzewy - materiał szkółkarski</b>                                         |                              |                                                                                               |                                                                                  |                              |
| K1      | <i>Spirea betulifolia</i><br>"Tor"                                           | tawuła<br>brzozolistna "Tor" | - roślina w pojemniku C2<br>- minimum 2 x przesadzone,<br>- minimum 5 pędów długości 20-30 cm | rozstawa 50x50cm,<br>4szt./m <sup>2</sup> , równoległe<br>w rzędach na<br>mijanę | m <sup>2</sup> /szt. 117/468 |
| WKG     | <b>WYKAŃCZANIE POWIERZCHNI GRUNTU</b>                                        |                              |                                                                                               |                                                                                  |                              |
| kor     | kora do<br>ściółkowania                                                      |                              |                                                                                               |                                                                                  | m <sup>3</sup> 5,85          |
| kor.2   | kora pod krzewy                                                              |                              | warstwa 0,05m                                                                                 | m <sup>2</sup>                                                                   | 117                          |
| PIEL.   | <b>KONSERWACJA I PIELEGNACJA ROŚLINNOŚCI</b>                                 |                              |                                                                                               |                                                                                  |                              |
| Piel. K | Pielęgnacja nasadzeń krzewów                                                 |                              |                                                                                               |                                                                                  | rok 3                        |

ZAŁĄCZNIK H


## LEGENDA



lokalizacja nasadzeń kompensacyjnych krzewów zgodnie z decyzją U. M.st. W-wy nr 105/2020 z dnia 5.11.2020 zmieniająca decyzję 116\_2018 z dnia 20.11.2018r.za 32 m<sup>2</sup> z wymaganych 500 m<sup>2</sup> z działki MSN nr 25/2



lokalizacja nasadzeń kompensacyjnych krzewów zgodnie ze zgodą właścicielską z dnia 10.01.2018 znak: UD-IX-WNR.6131.86.2016.MNO (za 2 grupy krzewów o pow. 5 i 33 m<sup>2</sup> z dz.ew. nr 24/35) w tym Decyzją ..... UMWM z dnia .....11. 2020 r. za 33m<sup>2</sup>



lokalizacja nasadzeń kompensacyjnych krzewów zgodnie z decyzją nr 438/2019/PE-ZD-II z dnia 24.04.2019 (za 1 grupę krzewów o pow. 40 m<sup>2</sup> z dz. ew. n 1/10) i zgodą właścicielską z dnia 31.01.2018 znak: UD-IXIWNR.6131.87.2016.MNO (za 2 grupy 40 i 6,5 m<sup>2</sup> krzewów z działki 1/10)

|                         |                                                                                                                                                                                                                                                 |                                              |
|-------------------------|-------------------------------------------------------------------------------------------------------------------------------------------------------------------------------------------------------------------------------------------------|----------------------------------------------|
| PRZEDMIOT RYSUNKU       | Lokalizacja nasadzeń kompensacyjnych za krzewy usuwane z działek 1/10, 24/35, 25/1 z obręb 50309 w W-wie - z terenu przeznaczonego pod budowę Teatru Rozmaitości i Muzeu Sztuki Nowoczesnej                                                     |                                              |
| ORGAN OPINIUJĄCY:       | Zarząd Zieleni m.st. Warszawy<br>ul. Hoża 13a, 00-528 Warszawa                                                                                                                                                                                  |                                              |
| LOKALIZACJA/ NR DZIAŁKI | Skwer mjr. B. Kontryma „Żmudzina”<br>Dz. Śródmieście, działka nr ew. 57/1 z obręb 50306                                                                                                                                                         | BRANŻA<br>architektura krajobrazu            |
| ZESPÓŁ PROJEKTOWY       |  IN&OUT Architekti Krajobrazu<br>Dorota Nitecka-Frączyk<br>ul. Mysia 2, Siedliska, 05-500 Piaseczno<br>Tel +48 508 262 196<br>E-mail: inandout@inandout.pl | Projekt nasadzeń<br>DATA<br>październik 2020 |
| TYTUŁ RYSUNKU           | Lokalizacja nasadzeń kompensacyjnych - TR i MSN                                                                                                                                                                                                 | SKALA<br>1:250<br>RYS. NR 2 rew. 1           |